

### III. SITUATION DES ACTIVITES ECONOMIQUES

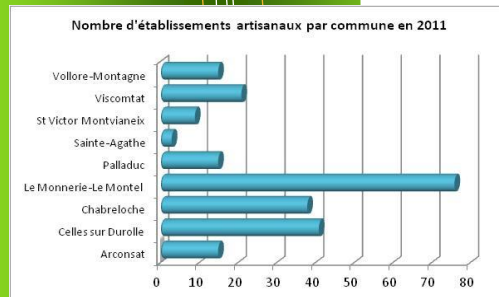
#### 1 L'agriculture confrontée au vieillissement des exploitants

CCMT	2000	2010	Evolution 2000/2010
Nombre d'Exploitations Agricoles	145	112	- 22,8%
Surface Agricole Utile totale (en ha)	4 409	4 029	- 8,6%
Surface moyenne des Exploitations Agricoles (en ha)	30	35	+ 14%

Source : Recensement Général Agricole

- Au dernier recensement agricole (2010), le territoire de la Montagne Thiernoise comptait 112 exploitations agricoles, pour une surface agricole utile de 4 029 hectares. La surface moyenne des exploitations est de 35 hectares (contre une moyenne départementale de 53ha).
- Celles-sur-Durolle, Viscomtat et Sainte Agathe se démarquent comme des communes agricoles. L'activité agricole est partagée entre les exploitations professionnelles, la double-activité et le loisir. L'élevage bovin apparait comme l'orientation prédominante.
- 57 exploitations agricoles professionnelles (hors double-actifs) sont recensées, elles exploitent plus de 3 500 hectares. Parmi ces chefs d'exploitation, 40% ont plus de 50 ans, alors que 10% ont moins de 30 ans. C'est pourquoi la CCMT a intégré le Réseau d'Installation Foncier du Livradois-Forez, afin de favoriser la transmission des exploitations agricoles.

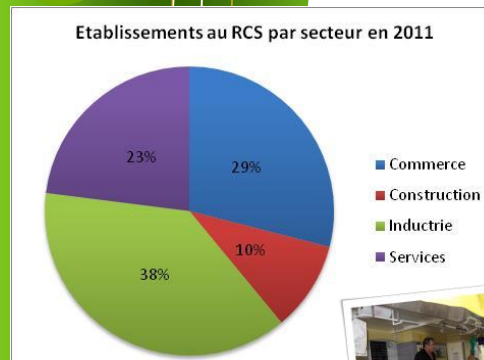
#### 2 Un artisanat traditionnel orienté vers la coutellerie



Source : CMA 63

- En 2011, 229 entreprises artisanales sont implantées sur la CCMT. La Monnerie-Le Montel, Celles-sur-Durolle et Chabreloche comptent respectivement 76, 41 et 38 établissements.
- Sur la période 2005-2011, le solde d'immatriculations/radiations est positif (+ 18 établissements).
- Les activités de fabrication sont majoritaires, en lien avec la tradition de coutellerie du territoire. Elles représentent 37% des entreprises artisanales locales, suivies de près par le secteur du bâtiment qui compte 78 entreprises (34%).
- 24% des chefs d'entreprise ont plus de 55 ans, ce qui représente 54 artisans. Cette valeur est similaire à la moyenne départementale. Cependant, certaines communes sont plus touchées : à Arconsat, Saint-Victor-Montvianeix et Vollore-Montagne, plus de 40% des dirigeants d'entreprise ont plus de 55 ans.

#### 3 Un secteur industriel en recul au profit des activités de services



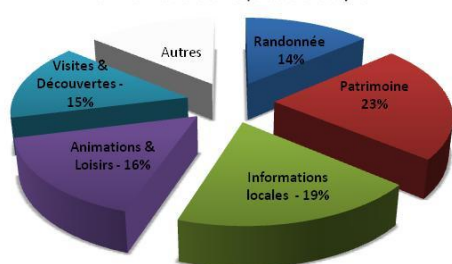
Source : CCFIA

- TOP 5 des entreprises :
- 1- L'Outil Parfait : 200 emplois
  - 2- SetForge Gauvin : 100 emplois
  - 3 - Autoroutes du Sud de la France : 80 emplois
  - 4- GEPMAN : 54 emplois
  - 5- GCP - SAS : 47 emplois

- En 2011, le territoire comprend 298 établissements inscrits au Registre du Commerce et des Sociétés (RCS) pour un total de 1 829 emplois (ainsi 72% des emplois de la CCMT sont offerts par des entreprises inscrites au RCS).
- L'industrie représente 38% des établissements ; d'ailleurs neuf des dix plus grands employeurs sont orientés dans l'industrie de biens intermédiaires.
- Sur la période 2005-2010, le nombre d'établissements a progressé de 6%, mais a perdu 12% d'emplois : l'ensemble des secteurs, hormis l'industrie sont en développement, que ce soit en termes d'emplois ou d'établissements.
- Les services sont majoritairement tournés vers le domaine touristique. Les services aux entreprises sont peu développés (11 établissements pour 34 emplois). Cette relative présence s'explique par la proximité des agglomérations de Clermont-Ferrand et Saint-Etienne.
- L'offre commerciale entre 2005 et 2010 a progressé en surfaces de vente (presque 5 500 m<sup>2</sup> à la fin 2011). Celle-ci est plutôt orientée sur le commerce de proximité, avec 55% de commerces alimentaires.

#### 4 Un territoire de passage et de court-séjour

Les principaux centres d'intérêt des demandeurs d'informations à l'espace touristique



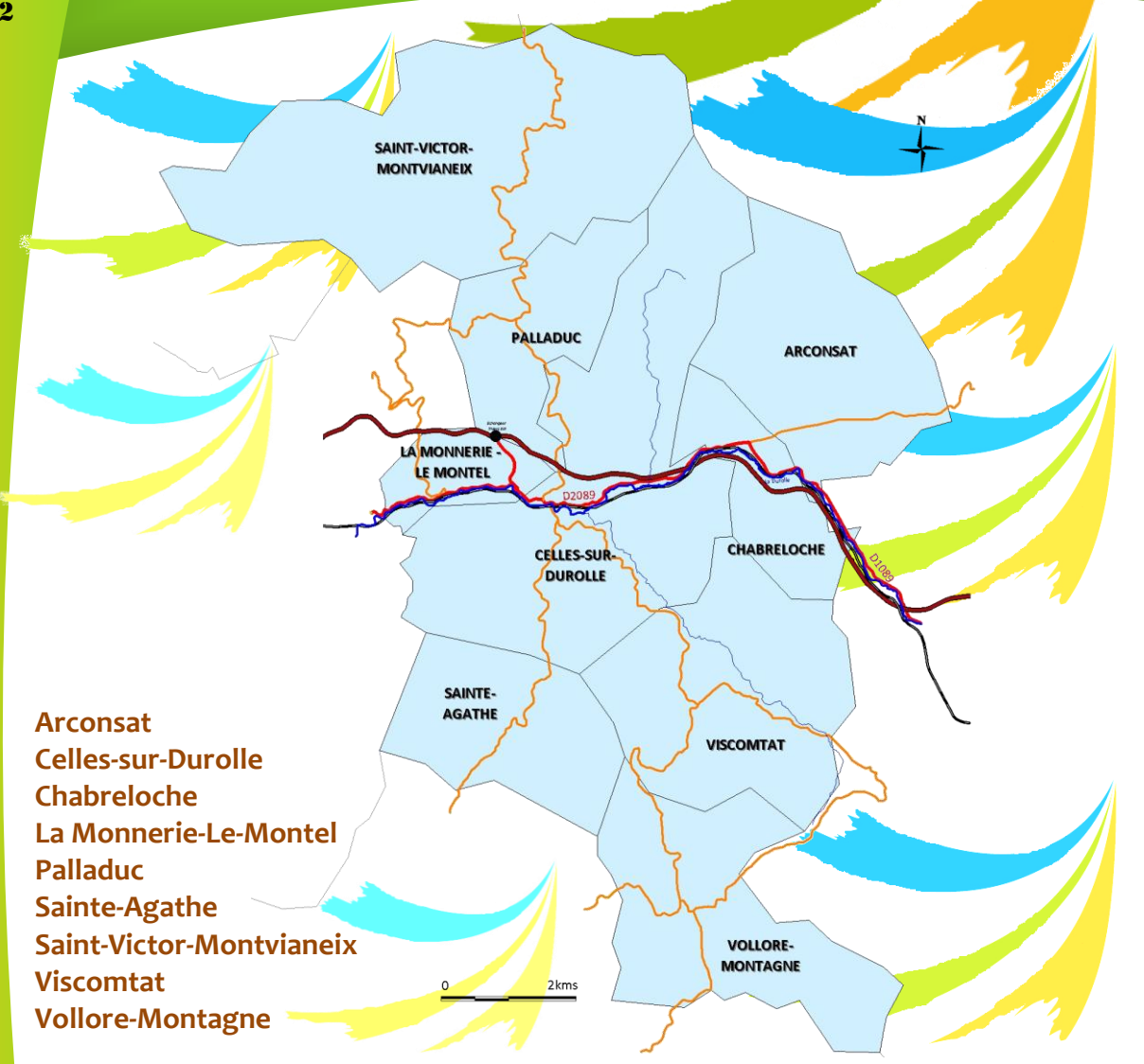
Source : Service Tourisme - CCMT

- En 2012, les lits touristiques sont répartis comme suit : 270 en gîtes et meublés, 100 en campings, 80 en hôtels et 54 en chambres d'hôtes. La demande sur place porte sur les hébergements à la nuitée comme les chambres d'hôtes. Ceci s'explique par l'organisation des longs séjours (gîtes et meublés) à l'avance et par l'image du territoire en tant qu'étape.
- L'activité se concentre autour du tourisme vert et sportif. Quelques artisans producteurs et couteliers proposent aussi la visite de leur activité, ce qui permet de valoriser les ressources locales.
- Trois événements majeurs rythment l'année : les Concerts de Vollore (Musique), Au fil des lames et métiers de la Durolle (Coutellerie) et les compétitions mondiales et/ou nationales d'enduro (sports motorisés). A cela, s'ajoute l'animation active de plus de 100 associations.
- Les demandes d'informations ont augmenté de 6% entre 2011 et 2012. La majeure partie (60%) des utilisateurs est originaire du département, confortant l'espace touristique comme un lieu d'informations de proximité.



NOVEMBRE 2012

## Communauté de communes de la MONTAGNE THIernoISE



Arconsat  
Celles-sur-Durolle  
Chabreloche  
La Monnerie-Le-Montel  
Palladuc  
Sainte-Agathe  
Saint-Victor-Montvianeix  
Viscomtat  
Vollore-Montagne

## Portrait Economique



Conception et réalisation :  
Comité d'Expansion Economique  
du Puy-de-Dôme  
Informations au 04 73 42 40 00  
Crédits photos : CCMT



### Communauté de communes de la Montagne Thiernoise

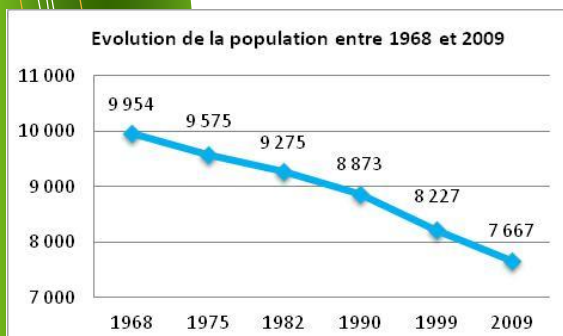
Pont de Celles  
63250 CELLES-SUR-DUROLLE  
Email : contact@ccmt.fr

Tél : 04 73 51 89 93  
Fax : 04 73 51 89 00  
Site : www.ccmt.fr



## I. SITUATION DE LA POPULATION, DES LOGEMENTS ET DES REVENUS

### 1 Une démographie marquée par un solde migratoire négatif



Source : INSEE

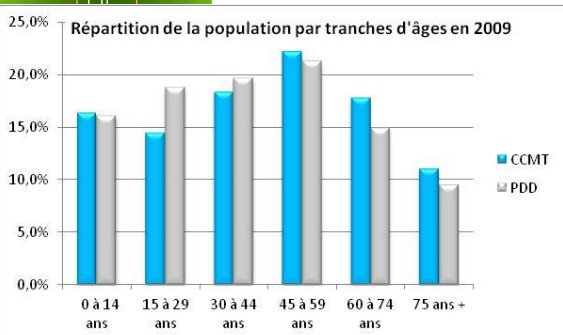
■ Depuis 1968, la population de la Communauté de Communes de la Montagne Thiernoise (CCMT) a baissé de 23%, pour atteindre 7 667 habitants en 2009, soit 38,5 habitants/km<sup>2</sup> (contre 79 habitants/km<sup>2</sup> dans le Puy-de-Dôme).

■ Celles-sur-Durolle, Chabreloche et La Monnerie-Le Montel regroupent 67% de la population de la CCMT. Deux d'entre elles apparaissent comme des communes très denses : La Monnerie-Le Montel et Chabreloche comptent respectivement 430 habitants/km<sup>2</sup> et 135 habitants/km<sup>2</sup>.

■ Cette évolution démographique est le fruit d'un solde naturel nul et d'un solde migratoire négatif. Entre 1999 et 2009, le solde migratoire est de -0,7% par an à l'échelle communautaire. L'accueil de nouvelles populations constitue un véritable enjeu pour la CCMT, d'autant plus que le solde migratoire est négatif depuis 1968.

■ Palladuc et Saint-Victor-Montvianeix affichent un solde migratoire positif, aux derniers recensements. Cette exception tient à l'installation de jeunes ménages à la recherche de foncier autour de Thiers.

### 2 Une population vieillissante



Source : INSEE

■ A l'échelle du département, la CCMT présente une structure de population vieillissante : entre 1999 et 2008, le nombre de plus de 60 ans sur le territoire a augmenté, pour représenter 28,8% de la population totale (contre 24,4% dans le Puy-de-Dôme).

■ Entre 1999 et 2009, une baisse est observée parmi les classes d'âges les plus jeunes. Les 15-29 ans et les 30-44 ans sont moins représentés sur la CCMT qu'au niveau départemental. Les 15-29 ans représentent 18,7% de la population sur le Puy-de-Dôme, contre 14,5% sur la CCMT. Le départ des jeunes peut être lié au manque de logements locatifs sur les communes.

■ La part des 0-14 ans est stable sur le territoire et similaire à la valeur départementale. Cette stabilité peut s'expliquer par la présence de 1 010 couples avec enfants sur le territoire (soit 30,7% des ménages sur la CCMT contre 25% sur le Puy-de-Dôme).

### 3 1 foyer sur 10 vit sous le seuil de précarité

Base communale des allocataires	CCMT 2009	CCMT 2011	PDD 2011
Personnes couvertes par la CAF (%/pop totale)	3 055 (39%)	2 869 (37%)	(44%)
Nombre d'allocataires CAF	1 017	972	113 144
Allocataires sous seuil de précarité (%/nb allocataires)	377 (37%)	378 (39%)	(31%)
Allocataires RSA (%/nb allocataires)	149 (15%)	152 (16%)	(15%)

Source : CAF63

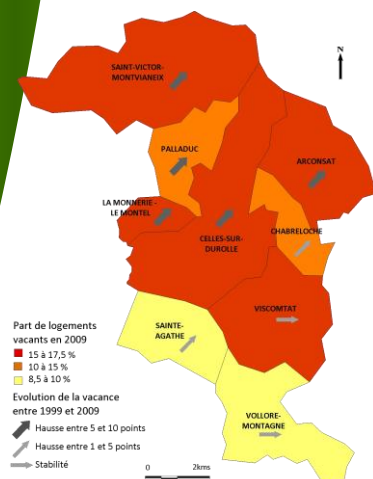
■ La CCMT compte 3 287 ménages. En 2011, 972 foyers sont allocataires de la Caisse d'Allocations Familiales, ce qui correspond à 2 869 personnes qui bénéficient des prestations de la CAF.

■ 378 allocataires, soit 11% des ménages, vivent sous le seuil de précarité fixé à 982€ en 2011, ce qui démontre qu'une part très importante de la population est en situation fragile.

■ 152 allocataires du RSA sont recensés en 2011 : cette catégorie est en augmentation depuis 2009.

■ En 2008, le revenu annuel moyen des ménages sur la Communauté de Communes est de 17 988€ (contre 21 677€ sur Puy-de-Dôme). Seules deux communes ont un revenu moyen supérieur à la moyenne départementale : La Monnerie-Le Montel et Palladuc.

### 4 Un surcroît de logements inoccupés



Source : INSEE

■ Entre 1968 et 2009, le parc de logements a connu un accroissement constant (+24%), ainsi 4 531 logements sont recensés sur le territoire communautaire (dont 3 294 résidences principales).

■ Malgré une baisse de la population, le nombre de logements augmente. Ce paradoxe s'explique par la baisse du nombre de personnes par ménage : en 1968, il était dénombré 3,2 personnes par ménage contre 2,5 en 2008.

■ La part des résidences principales est en baisse entre 1968 et 2009 : celle-ci est passée de 83% à 71%. Le nombre de résidences secondaires est en hausse, avec 2% d'augmentation par an entre 1999 et 2009 (contre une diminution sur le Puy-de-Dôme). Ceci peut traduire le départ de foyers qui conservent leur maison à la campagne.

■ La vacance est en augmentation : entre 1990 et 2009, les logements vacants ont augmenté de 51%. Comme l'illustre la carte ci-contre, l'ensemble des communes est touché. En 2009, 686 logements vacants étaient recensés. C'est pourquoi la CCMT s'est engagée dans des opérations de réhabilitation, dans le cadre d'un programme d'aides à l'amélioration d'un de l'habitat privé. De plus, un Programme Local d'Habitat est retenu pour 6 ans, dans le but d'inverser cette tendance.

## II. SITUATION DE L'EMPLOI ET DES ETABLISSEMENTS

### 1 Des actifs ayant un emploi moins nombreux qu'en 1999

■ En 2008, 4 820 personnes avaient entre 15 et 64 ans. 60% sont des actifs ayant un emploi, ce qui représente 2 886 personnes.

■ Parmi cette population en âge de travailler (15-64ans), 603 retraités sont comptés. Cette catégorie représente 12,5% des 15-64 ans sur la CCMT, contre 9% dans le Puy-de-Dôme. Ceci peut refléter un nombre important de préretraites, suite à la fermeture des entreprises face à la désindustrialisation.

■ Entre 1999 et 2008, le chômage a augmenté de 3 points, pour arriver à 13,3%. En décembre 2011, il est dénombré 557 demandeurs d'emploi.

■ La CCMT a perdu sa qualité de bassin d'emploi. Entre 1999 et 2008, le nombre d'emplois présents sur le territoire est devenu inférieur au nombre d'actifs habitant sur le territoire : l'indicateur de concentration d'emploi est passé de 106 à 88. En somme, le territoire offre moins d'emplois.

Actifs ayant un emploi par commune en 1999 et 2008	1999	2008
Arconsat	267	257
Celles-sur-Durolle	768	657
Chabreloche	557	517
La Monnerie-Le Montel	866	665
Palladuc	215	220
Sainte-Agathe	85	81
Saint-Victor-Montvianeix	93	118
Viscomtat	256	242
Vollre-Montagne	139	140
CCMT	3 246	2 886

Source : INSEE

### 2 Des emplois ancrés au territoire, mais une dépendance à l'extérieur qui s'esquisse

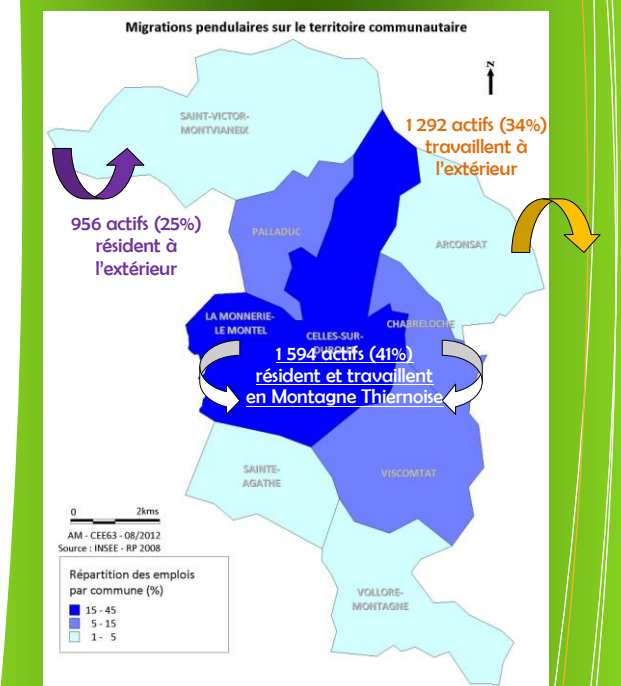
■ 1 594 actifs travaillent et résident au sein de la CCMT, en notant qu'une très large majorité (1 049 personnes) a son emploi sur sa commune de résidence. Cette forte proportion rappelle le passé industriel du territoire.

■ La CCMT capte également des actifs provenant de l'extérieur : 956 actifs viennent quotidiennement sur le territoire, pour rejoindre leur emploi. La Monnerie-Le Montel et Celles-sur-Durolle sont les deux communes moteurs.

⇒ 2 550 emplois en Montagne Thiernoise

■ 1 292 habitants de la CCMT ont un emploi à l'extérieur du territoire, ce qui montre que le territoire devient dépendant de l'extérieur en matière d'emploi. La majorité des actifs, soit 1 022 personnes, ont leur emploi dans le Puy-de-Dôme. Thiers apparaît comme un pôle d'emploi de proximité, en accueillant plus de 500 actifs.

■ La Loire, département limitrophe, attire près de 13,5% des actifs du territoire (175 personnes). Plus largement, la région Rhône-Alpes apparaît comme une aire d'emploi. L'ouverture du barreau de Balbigny permettra d'offrir de nouvelles possibilités.



Source : INSEE - 2008

### 3 Un bassin industriel en difficulté

■ L'industrie représente 53% des emplois de la Communauté de Communes, soit 1 352 emplois (sur le département, l'industrie représente 16% des emplois). En 1999, l'industrie représentait encore 67% des emplois de la CCMT, ce qui traduit une perte de 1 053 emplois dans ce secteur.

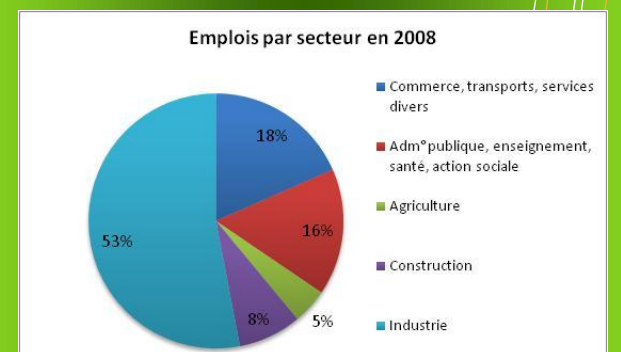
■ En contrepartie, les services se développent (16%) : le nombre d'emplois dans le secteur tertiaire a doublé, pour offrir 410 emplois en Montagne Thiernoise.

■ En janvier 2012, 849 établissements sont inscrits au répertoire SIRENE\* (+4% entre 2006 et 2012). 139 de ces établissements sont voués à l'activité industrielle.

\* Le répertoire SIRENE est un système informatisé qui enregistre tous les établissements quel que soit leur secteur d'activité et leur forme juridique.

■ Située au niveau de l'échangeur Thiers-Est de l'A89, la Zone Industrielle de Racine, étendue sur 36 hectares, permet de conserver une certaine autonomie économique. En 2012, elle compte 31 entreprises et 774 emplois, soit près d'un tiers des emplois de la CCMT.

■ La zone de la Poste à Celles-sur-Durolle comprend 45 emplois.



Source : INSEE